

Примечание:
В проекте принята реконструкция самотечного коллектора Ф1200мм путем устройства бетонной обоймы внутренним диаметром Ф1250мм и параллельного строительства участков коллектора Ф1200мм.
Общая длина трассы канализации составляет 318,50м.
Средняя глубина заложения трубопровода 3,42–4,08м до лотка трубы.
Реконструируемая канализация предназначена для отвода хозяйственно-бытовых стоков микрорайонов жилой застройки КМР и ЧМР г. Краснодара. В соответствии с техническим заданием, предусмотрена реконструкция самотечного коллектора Ф1200мм с увеличением диаметра до Ф1250мм.
Проектным решением принято усиление коллектора путем устройства бетонной обоймы из бетона В25, марка бетона по водонепроницаемости W6, марка бетона по морозостойкости F75 и параллельная прокладка новых участков коллектора Ф1200 с переключением существующих абонентов.
Под фундаментом выполнить подготовку из бетона кл.В7,5 толщиной 100мм. Ширина подготовки на 100мм шире фундамента обоймы.
На реконструируемой сети канализации предусмотрено:
реконструкция (усиление) камеры КС-10 размером 3000х5000мм путем устройства бетонной обоймы;
- реконструкция (усиление) круглого канализационного колодца КС- 9 Ф2000мм путем устройства бетонной обоймы;
- установка новых круглых канализационных колодцев К-2, К-3, К-6, К-7 Ф2000мм в местах переключения абонентов (ТПР 902-09-22.84);
- установка новых канализационных камер внутренним размером 3000х5100мм и 4000х4200мм в местах переключения существующего коллектора Ф1200мм и новых участков коллектора из трубы КОРСИС АРМ Ф1200мм;
- тампонаж существующих колодцев КС-11- КС-15 до проектной отметки бетоном В15.

Условные обозначения:





- Граница зон планируемого размещения линейного объекта
- Граница территории, в отношении которой осуществляется подготовка проекта планировки территории
- Автомобильные дороги
- Ось проектируемой сети канализации
- Ось реконструируемой сети канализации
- Номер пикетажа
- Диаметр трубы
- Длина участка

Согласовано

Взам. инв.

Подп. и дата

Инв. подл.

						ЮГА-052-2018-ЛО-ППТ				
						"Реконструкция самотечной сети канализации по улице им. Васнецова (от улицы им. Селезнёва до улицы Северной) в Карасунском внутригородском округе города Краснодара"				
Изм.	Кол. ч.	Лист	№ док	Подп.	Дата	Проект планировки территории		Стадия	Лист	Листов
Разраб.	Ручкина				02.18			П	1	1
						Схема конструктивных и планировочных решений М 1:1000			ООО "ЮГ ГЕО Альянс" СРО "Краснодарские проектировщики"	
Н.контр.	Захаров				02.18					
ГИП	Яценко				02.18					